

ORTS(KERN)ENTWICKLUNG GEMEINDE MUNKBRARUP



Mittendrin!

Wie entwickelt sich Munkbrarup?

Abschlusspräsentation

08.01.2019

Das Projekt wird im Rahmen der „Gemeinschaftsaufgabe zur Verbesserung der Agrarstruktur und des Küstenschutzes mit Mitteln des Bundes und des Landes“ gefördert.



Bundesministerium
für Ernährung
und Landwirtschaft



**PLANUNGSBÜRO
FÜR STADT UND REGION**
CAMILLA GRÄTSCH • SÖNKE GROTH GbR



ORTS(KERN)ENTWICKLUNG GEMEINDE MUNKBRARUP



ABSCHLUSSBERICHT ENTWURF

Konzept zur Orts(kern)entwicklung

=

Strategie- und Maßnahmenplan

als Handlungsleitfaden für die
kommunalpolitische Arbeit:

Benennung von

- Zielen,
- Handlungsfeldern und Projekten.

Das Projekt wird im Rahmen der „Gemeinschaftsaufgabe zur Verbesserung der Agrarstruktur und des Küstenschutzes mit Mitteln des Bundes und des Landes“ gefördert.





Ablauf Beteiligung



Beteiligung

Jugendworkshop 21.06.2018

Zukunftsgespräch 08.09.2018

Werkstattgespräch Lebendige
Dorfmitte 13.11.2018

Werkstattgespräch
Stranderlebnis Bockholmwik
15.11.2018

Auftaktgespräch
29.01.2018

Arbeitssitzung
Lenkungsgruppe 09.04.2018

Arbeitssitzung
Lenkungsgruppe 16.07.2018

Arbeitssitzung
Lenkungsgruppe 15.10.2018

Arbeitssitzung
Lenkungsgruppe 18.12.2018

Koordinierung, Rückkopplung, Beratung



Leitziele

- **Attraktives Wohnen und Leben für alle Generationen**
- **Dorfgemeinschaft mitten drin**
- **Sanfter Tourismus – verträglich für Natur und Bevölkerung**
- **Mobilität für alle**

Handlungsfelder

**Siedlungs-
entwicklung,
Wohnen und
Ortszentrum**

**Soziale
Infrastruktur,
Freizeit -
Dorfgemeinschaft**

**Naturraum,
Naherholung und
Tourismus**

**Verkehr, Mobilität
und
Energie**

- **in den 4 Handlungsfeldern**
- **insgesamt 24 Projekte, Maßnahmenansätze**
- **davon 9 Schlüsselprojekte =**
Projekte, die besonders wichtig sind und in besonderer Weise geeignet sind, die Ziele des Orts(kern)entwicklungskonzeptes zu verfolgen





Handlungsfeld Siedlungsentwicklung, Wohnen und Ortszentrum

Ziele	Projekt	
Innenentwicklung stärken	Nr. 1	Nachnutzung Gasthof Munkbrarup
Bedarfsgerechte Ausweisung von Wohnbauflächen	Nr. 2	Ortsangemessene Entwicklung von Wohnbauflächen
Erhalt und Pflege des Ortsbilds	Nr. 3	Ortsbildanalyse und Sicherung der Ortsgestalt
Sicherung und Entwicklung einer erlebbaren Ortsmitte	Nr. 4	Aufwertung des Dorfplatzes
Bedarfsgerechte Flächenvorsorge für ortsangemessene Gewerbebetriebe	Nr. 5	Flächenvorsorge Gewerbe
Technische und kommunale Infrastruktur bedarfsgerecht vorhalten	Nr. 6	Breitbandanbindung herstellen





Handlungsfeld Siedlungsentwicklung, Wohnen und Ortszentrum

Innenentwicklung stärken

Projektname

Nr. 1

Nachnutzung Gasthof Munkbrarup

Schlüsselprojekt

Projektziele

- Stärkung der Innenentwicklung
- Schaffung von Wohnangeboten für alle Generationen
- Entwicklung der Ortsmitte von Munkbrarup





Handlungsfeld Siedlungsentwicklung, Wohnen und Ortszentrum

Bedarfsgerechte Ausweisung von Wohnbauflächen

Projektname

Nr. 2

Ortsangemessene Entwicklung von Wohnbauflächen

Schlüsselprojekt

Projektziele

- Bedarfsgerechte Flächenbevorratung
- Flächen für die Entwicklung generationenübergreifender Wohnangebote bereitstellen





Handlungsfeld Siedlungsentwicklung, Wohnen und Ortszentrum

Erhalt und Pflege des Ortsbilds

Projektname

Nr. 3

Ortsbildanalyse und Sicherung der Ortsgestalt

Projektziele

- Erhalt der ortsbildprägenden Gebäude
- Bewahrung der regionalen Besonderheiten

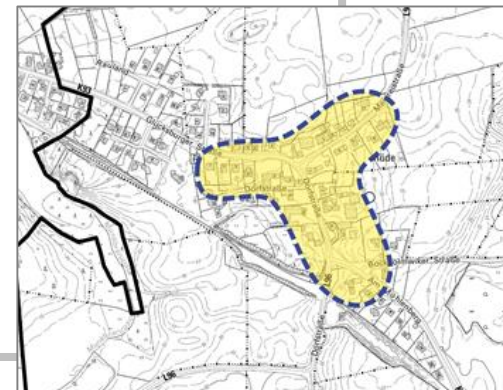
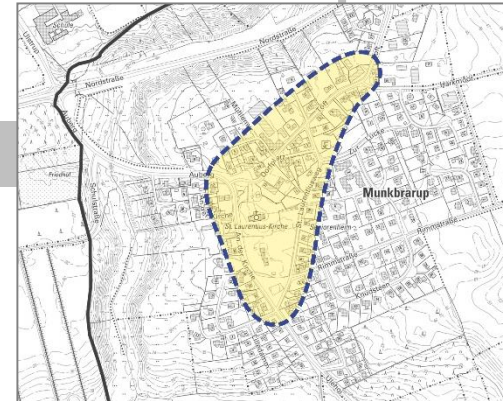
Projektbeschreibung

Gestaltungssatzung:

Regelungen über besondere Anforderungen an die äußere Gestaltung baulicher Anlagen: Bauvolumen, Gebäudesilhouette (z.B. Traufhöhe), Dächern (z.B. Farbe, Form), Einfriedungen.

Erhaltungssatzung:

- Bewahrung der städtebaulichen Gestalt eines Gebiets,
- Verhinderung des Verlusts von städtebaulich wertvollen Objekten.
- Genehmigung für den Abbruch, die Änderung oder Nutzungsänderung baulicher Anlagen und die Errichtung baulicher Anlagen





Handlungsfeld Siedlungsentwicklung, Wohnen und Ortszentrum

Sicherung und Entwicklung einer erlebbaren Ortsmitte

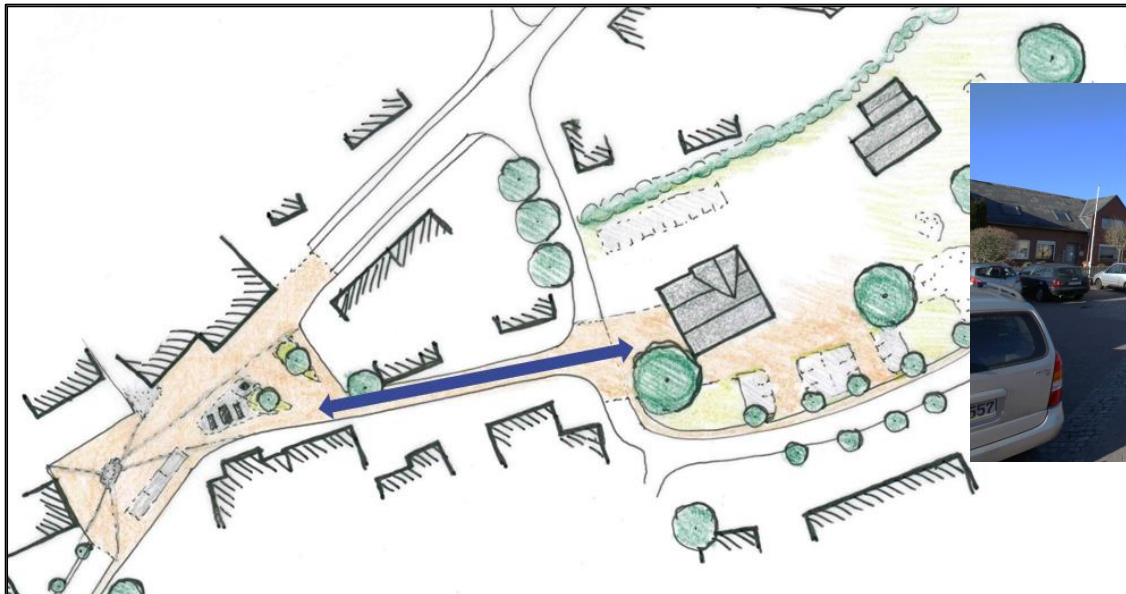
Projektname

Nr. 4

Aufwertung des Dorfplatzes Munkbrarup (Teil Projekt Nr. 7) **Schlüsselprojekt**

Projektziele

- Erhalt eines multifunktionalen Dorfplatzes mit Aufenthaltsqualität
- Sicherung der gestalterischen Qualitäten





Handlungsfeld Siedlungsentwicklung, Wohnen und Ortszentrum

Sicherung und Entwicklung einer erlebbaren Ortsmitte

Projektname

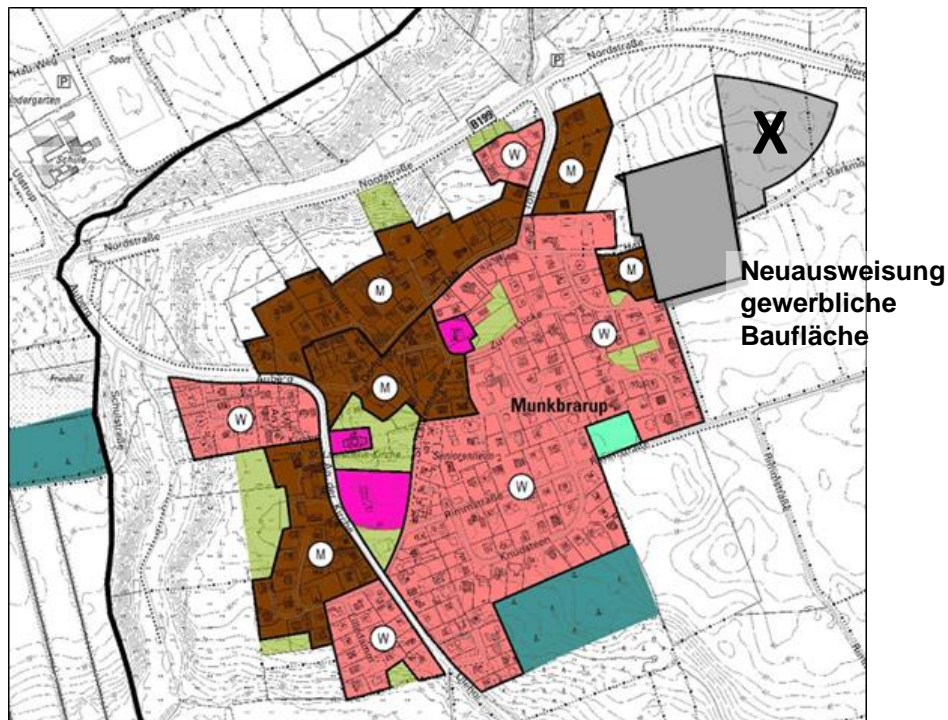
Nr. 5

Flächenvorsorge Gewerbe

Schlüsselprojekt

Projektziele

- Stärkung des Gewerbestandortes Munkbrarup





Handlungsfeld Siedlungsentwicklung, Wohnen und Ortszentrum

Technische und kommunale Infrastruktur bedarfsgerecht vorhalten

Projektname	Nr. 6
Breitbandanbindung herstellen	Schlüsselprojekt
Projektziele	
<ul style="list-style-type: none">▪ Schnelles Internet für alle Haushalte, Einrichtungen und Betriebe ermöglichen▪ Munkbrarup als attraktiven Standort für Wohnen und Gewerbe entwickeln	

Glasfaser für Angeln!

Vermarktungsstart für Dollerup, Grundhof, Langballig, Munkbrarup, Ringsberg, Wees und Westerholz

Bis zum
09.12.2018
kostenlosen Hausanschluss
sichern!

The advertisement features a background image of a rural landscape with several large hay bales in a field under a cloudy sky. A white lightning bolt strikes the ground in the distance.



Handlungsfeld Soziale Infrastruktur, Freizeit und Dorfgemeinschaft

Ziele	Projekt	
Soziale Infrastruktur bedarfsgerecht vorhalten		
Bedarfsgerechte Bereitstellung von Räumen und Flächen für Bildung, Freizeit, Sport und Kultur	Nr. 7	Lebendige Dorfmitte für alle Generationen
	Nr. 8	Entwicklung des Gemeindewaldes zu einer attraktiven Grünfläche für Freizeit und Erholung
	Nr. 9	Schaffung einer Boulebahn
Information und Kommunikation der Dorfgemeinschaft verbessern	Nr. 10	Verbesserung der Termin-Koordination
	Nr. 11	Informationsangebot verbessern
	Nr. 12	Willkommensangebot für Neubürger





Handlungsfeld Soziale Infrastruktur, Freizeit und Dorfgemeinschaft

Bedarfsgerechte Bereitstellung von Räumen und Flächen für Bildung, Freizeit, Sport und Kultur

Projektname

Nr. 7

Lebendige Dorfmitte für alle Generationen

Schlüsselprojekt

(mit Teilprojekt Nr. 4)

Projektziele

- Schaffung von Räumen für Aktivitäten der Dorfgemeinschaft aller Generationen
 - Belebung und Stärkung des (ehrenamtlichen) Vereinslebens
 - Belebung des kulturellen Lebens in der Gemeinde
-
- Raumbedarf gegeben
 - Schaffung zusätzlicher Räume durch Erweiterung des Feuerwehrgerätehauses
- Raumprogramm:
- Raum für Großveranstaltungen bis ca. 100 Personen, unterteilbar in zwei Räume
davon: ein Raum regelmäßig bestuhlt für Kurse, Sitzungen
ein Raum mit für Gymnastik, Tanz geeignetem Boden
 - Ein Besprechungszimmer/ Büro und Nebenräume
 - Räumlichkeiten der Feuerwehr an die zeitgemäßen Standards anpassen
- Attraktivitätssteigerung der Freizeitfläche / Spielplatz
 - Gestaltung der Achse zum Dorfplatz





Handlungsfeld Soziale Infrastruktur, Freizeit und Dorfgemeinschaft

Bedarfsgerechte Bereitstellung von Räumen und Flächen für Bildung, Freizeit, Sport und Kultur

Projektname

Nr. 8

Entwicklung des Gemeindewaldes zu einer attraktiven Grünfläche für Freizeit und Erholung

- Verbesserung der Zugänglichkeit durch Pflege
- Einrichtung einer BMX-Strecke als Jugendprojekt





Handlungsfeld Soziale Infrastruktur, Freizeit und Dorfgemeinschaft

Bedarfsgerechte Bereitstellung von Räumen und Flächen für Bildung, Freizeit, Sport und Kultur

Projektname

Nr. 9

Schaffung einer Boulebahn

- Boulebahn (Maße ca. 4 m x 15 m/ 12,5 m x 3 m)
- Wassergebundener Belag
- Sitzmöglichkeiten
- Mögliche Standorte: Spielplatz Råde, am Dorfteich Munkbrarup





Handlungsfeld Soziale Infrastruktur, Freizeit und Dorfgemeinschaft

Information und Kommunikation der Dorfgemeinschaft

Projektname

Nr. 10

Verbesserung der Terminkoordination

- Abstimmungstermin mit Vereinen und Verbänden

Projektname

Nr. 11

Informationsangebot verbessern

- Pflege und Entwicklung Gemeinde-Homepage:
digitaler Kalender
- Pflege der Schaukästen, Prüfung der Standorte



Projektname

Nr. 12

Willkommensaktion für Neubürger

- Neubürger-Stammtisch o.ä.
- Neubürger-Paten





Handlungsfeld Naturraum, Naherholung und Tourismus

Ziele	Projekt	
Sicherung und Stärkung des Beherbergungsangebotes		
Stärkung des Stranderlebnisses	Nr. 13	Aufwertung des Badestrandes
Erlebnis von Natur und Landschaft stärken	Nr. 14	Verbesserung der wegebezogenen Infrastruktur
Kulturerlebnis vor Ort sichern und entwickeln	Nr. 15	Ausbau des Mühlenerlebnisses





Handlungsfeld Naturraum, Naherholung und Tourismus

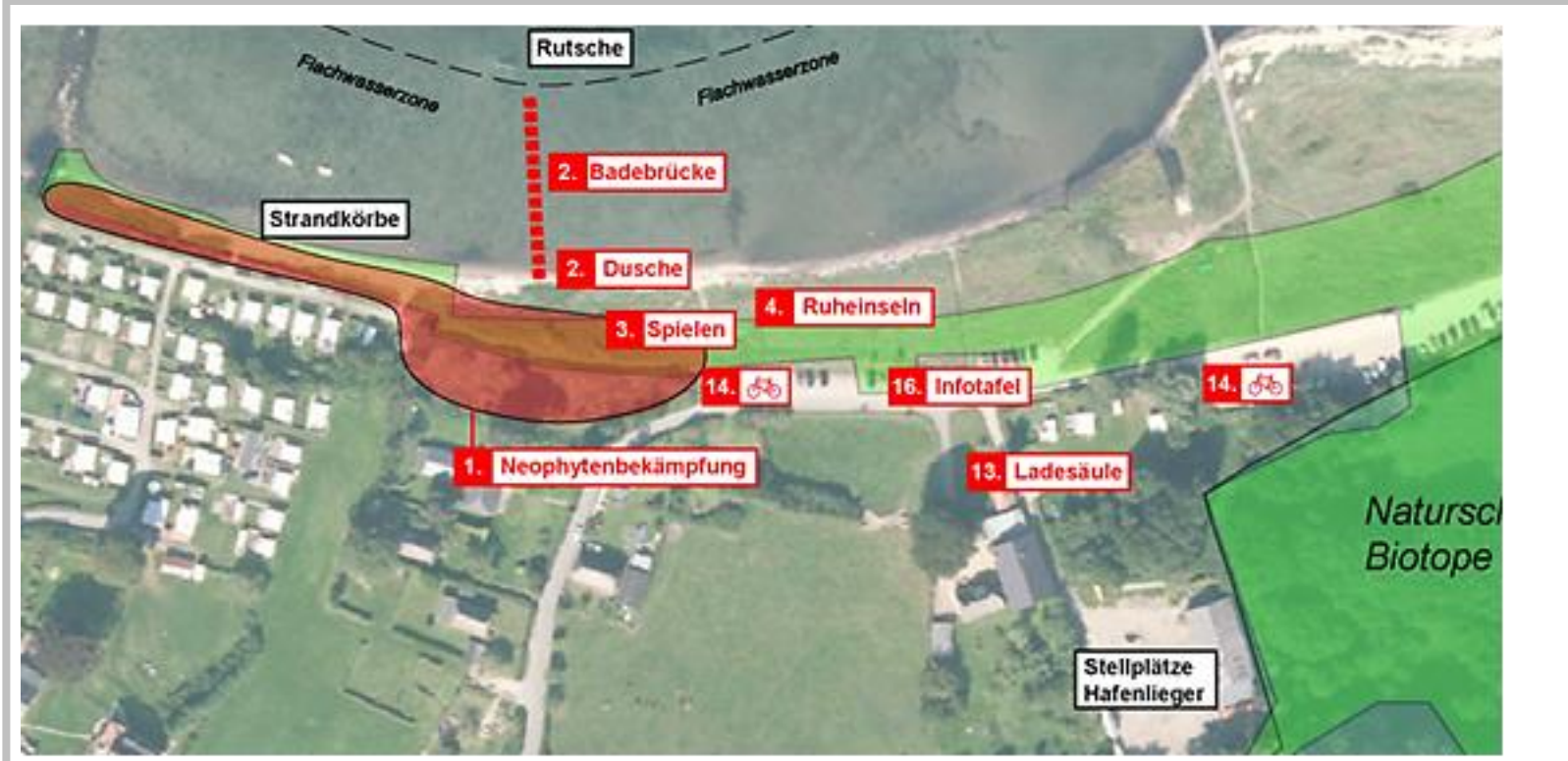
Stärkung des Stranderlebnisses

Projektname

Nr. 13

Aufwertung des Badestrandes

Schlüsselprojekt





Handlungsfeld Naturraum, Naherholung und Tourismus

Erlebnis von Natur und Landschaft stärken

Projektname

Nr. 14

Verbesserung der wegebezogenen Infrastruktur

- Einrichtung von Rastplätzen, Ruheinseln entlang der Wege
- Abstellmöglichkeiten Fahrräder (mit Gepäck)
- Ausschilderung des Wegenetzes





Handlungsfeld Naturraum, Naherholung und Tourismus

Kulturerlebnis vor Ort sichern und entwickeln

Projektname

Nr. 15

Ausbau des Mühlenerlebnisses

Schlüsselprojekt

Projektziele

- Stärkung des Kulturtourismus

Projektbeschreibung

- Errichtung eines zusätzlichen Gebäudes mit Räumen zur Präsentation von Gegenständen der Müllerei und des Mühlenbauhandwerks und für Veranstaltungen (auch mit größeren Gruppen)
- Fläche rund um die Mühle mit interaktiven Stationen





Handlungsfeld Verkehr, Mobilität und Energie

Ziele	Projekt	
Stärkung und Verbesserung des ÖPNV	Nr. 16	Aufwertung der Bushaltestellen zu Mobilitätsstationen
	Nr. 17	Attraktivitätssteigerung der Linie 1605
	Nr. 18	Halbflexible Bedienangebote in Richtung Norden und Süden
Ergänzende Mobilitätsangebote fördern	Nr. 19	Werbung für Mitfahrbänke
	Nr. 20	Initiativgruppe Mobilität
Verbesserung des Radwegenetzes	Nr. 21	Pflege des Radwegenetzes
	Nr. 22	Ergänzung des Radwegenetzes
Verkehrsberuhigung der Ortsdurchfahrten	Nr. 23	Geschwindigkeitsreduzierende Maßnahmen an den Ortseingängen
Barrierefreiheit im öffentlichen Raum fördern		
Zukunftsfähige Energienutzung vor Ort	Nr. 24	Quartierskonzepte Munkbrarup und Røde



Handlungsfeld Verkehr, Mobilität und Energie

Stärkung und Verbesserung des ÖPNV

Projektname

Nr. 16

Aufwertung der Bushaltestellen zu Mobilitätsstationen

Projektziele

- Steigerung des Komforts für ÖPNV-Nutzer
- Stärkung der Verknüpfung unterschiedlicher Verkehrsträger

Projektbeschreibung

- Stärkung Zubringerfunktion Fahrrad: Abstellmöglichkeiten an Bushaltestellen vorsehen (an der Nordstraße, in Rüde)
- Verbesserung der Wartebereiche (Überdachung, Bank, Beleuchtung)





Handlungsfeld Verkehr, Mobilität und Energie

Stärkung und Verbesserung des ÖPNV

Projektname

Nr. 17

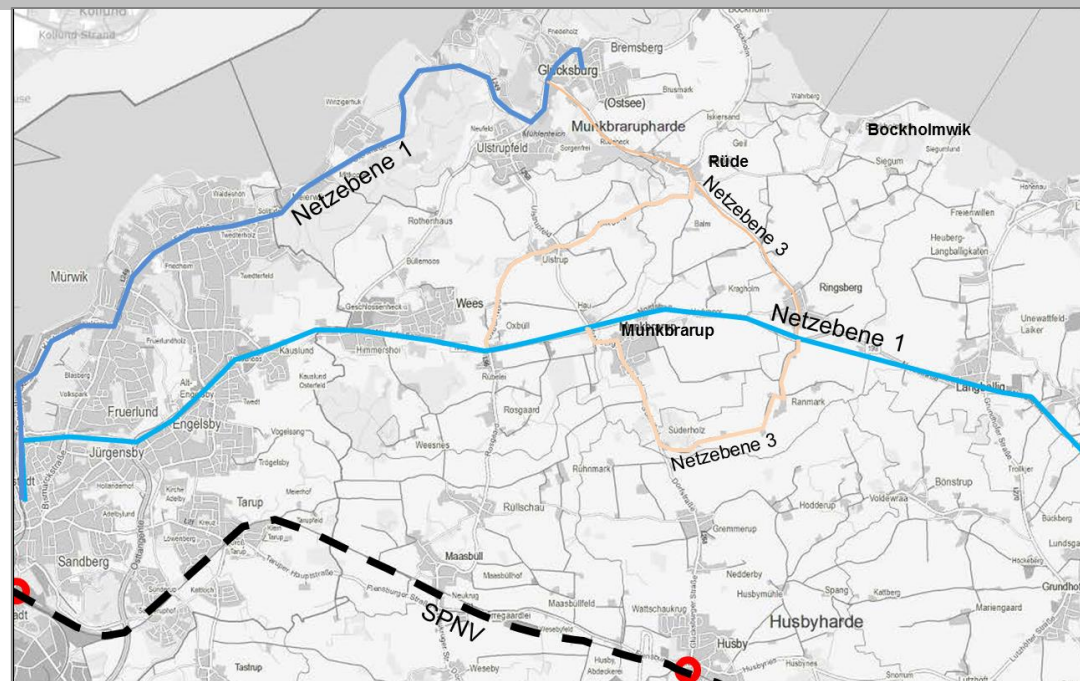
Attraktivitätssteigerung der Linie 1605

Projektziele

- Steigerung des Komforts für ÖPNV-Nutzer

Projektbeschreibung

- Buslinie durch Ortsteil Munkbrarup führen
- Verlängerung der Bedienzeiten in den Abendstunden, an den Wochenenden





Handlungsfeld Verkehr, Mobilität und Energie

Stärkung und Verbesserung des ÖPNV

Projektname

Nr. 18

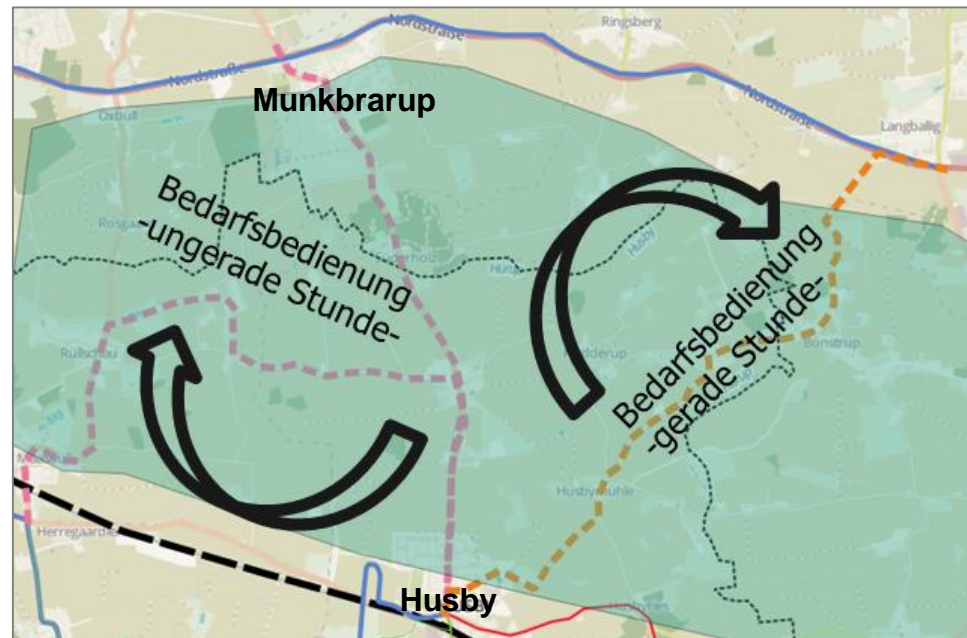
Halbflexible Bedienangebote in Richtung Norden und Süden

Projektziele

- Steigerung des Komforts für ÖPNV-Nutzer

Projektbeschreibung

- Modellprojekt geplant im Amt Hürup (Rufbussystem)
- Bedienung erfolgt nur bei vorheriger Bedarfsanmeldung als Bedarfslinienverkehr





Handlungsfeld Verkehr, Mobilität und Energie

Ergänzende Mobilitätsangebote fördern

Projektname

Nr. 19

Werbung für Mitfahrbänke

Projektziele

- Erweiterung Mobilitätsangebote für Personen ohne PKW-Verfügbarkeit

Projektname

Nr. 20

Initiativgruppe Mobilität

Projektziele

- Initiierung der Prüfung von ergänzenden Mobilitätsangeboten
- Erweiterung der Mobilitätsangebote für Personen ohne PKW-Verfügbarkeit





Handlungsfeld Verkehr, Mobilität und Energie

Verbesserung des Radwegenetzes

Projektname

Nr. 21

Pflege des Radwegenetzes

Projektziele

- Verbesserung der Verkehrssicherheit
- Förderung des Radverkehrs

Projektbeschreibung

- Straßenbegleitender Radweg L 268 – Belag
- Unterführung Gestaltung, Beleuchtung





Handlungsfeld Verkehr, Mobilität und Energie

Verbesserung des Radwegenetzes

Projektname

Nr. 22

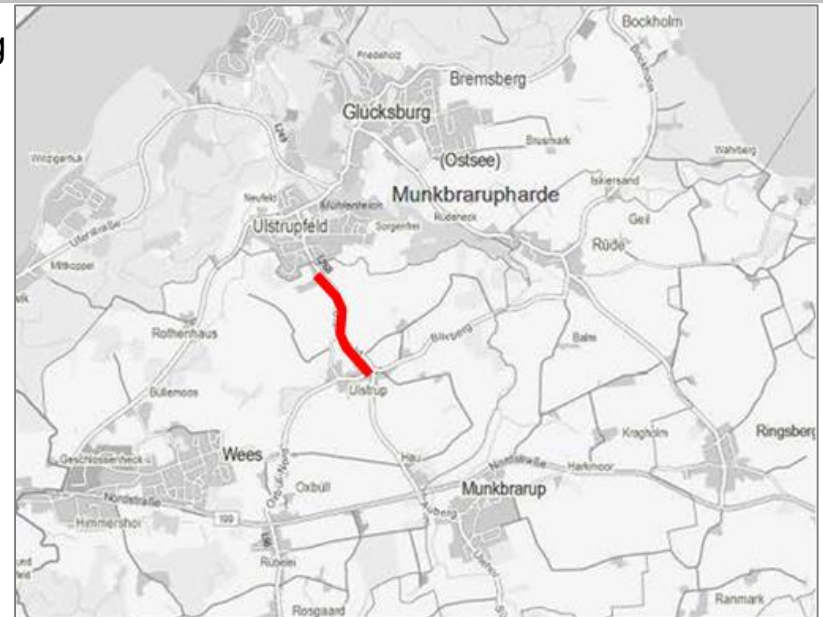
Ergänzung des Radwegenetzes

Projektziele

- Förderung des Radverkehrs

Projektbeschreibung

- Durchgehender Radweg in Richtung Glücksburg
- Anbindung Versorgung
- Schulweg Dänische Schule
- Schulweg Förderschule Glücksburg





Handlungsfeld Verkehr, Mobilität und Energie

Verkehrsberuhigung der Ortsdurchfahrten

Projektname

Nr. 23

Geschwindigkeitsreduzierende Maßnahmen an den Ortseingängen Schlüsselprojekt

Projektziele

- Verbesserung der Verkehrssicherheit

Projektbeschreibung

- Aufstellung Geschwindigkeitsmessgerät
- Geschwindigkeitsreduzierung durch bauliche Maßnahmen
- Beispiel: Fahrbahnverengung und Hochbord





Handlungsfeld Verkehr, Mobilität und Energie

Zukunftsfähige Energienutzung vor Ort

Projektname

Quartierskonzepte Munkbrarup und Rüde

Nr. 24

Schlüsselprojekt

Projektziele

- Energieeinsparung vorantreiben
- Nutzung der vor Ort gewonnenen Energie ausbauen

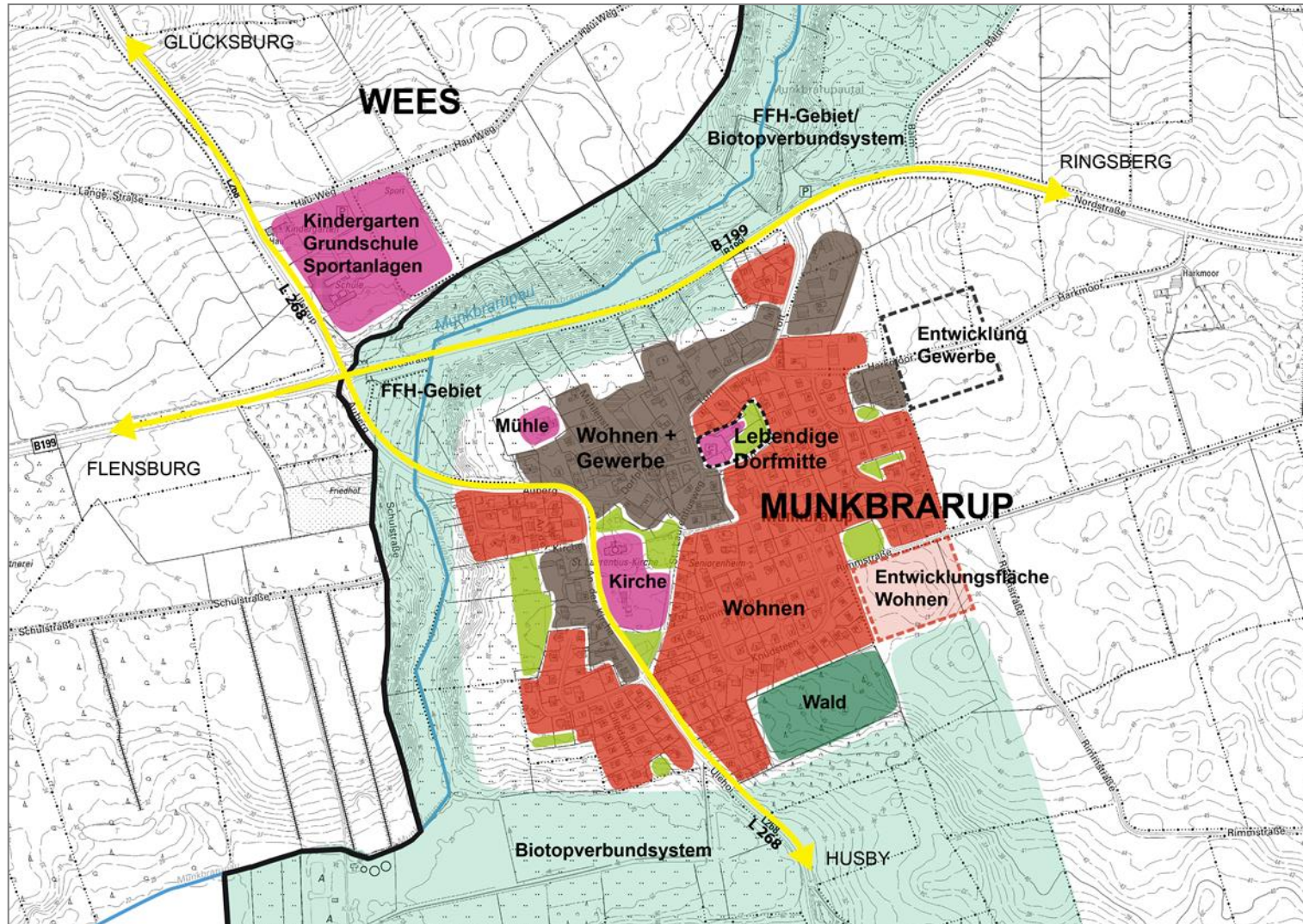
Projektbeschreibung

- Energieeinsparpotentiale vor Ort prüfen
- Möglichkeiten der dezentrale Energieversorgung prüfen
- Energetisches Quartierskonzept: Ist-Analyse, Potenzialanalyse, Energie- und CO2-Bilanz, Maßnahmenkatalog
- Fördermöglichkeit über KfW-Programm 432 „Energetische Stadtsanierung“



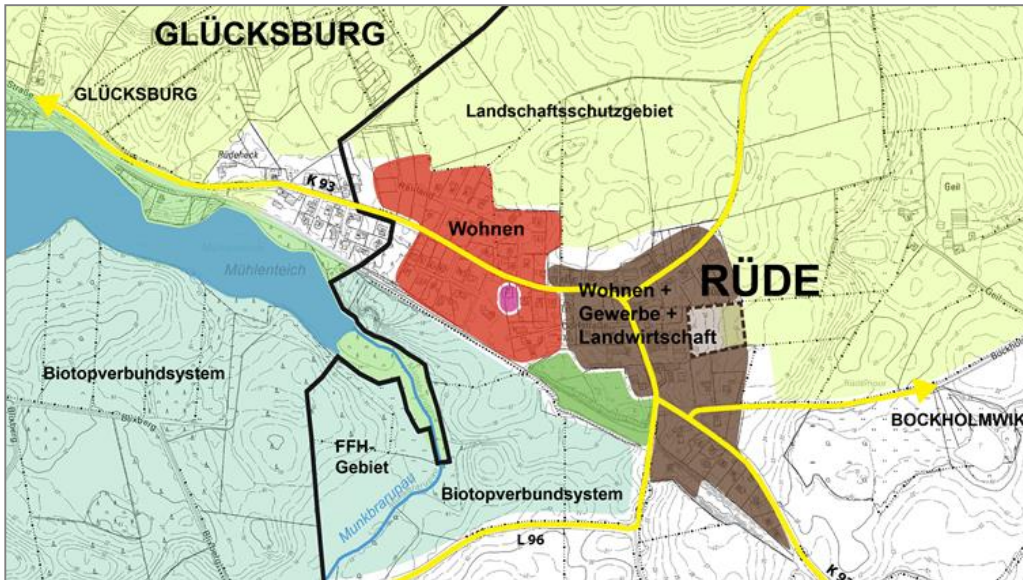


Raumbild Munkbrarup





Raumbild Råde



Raumbild Bockholmwik

